



**КОМИТЕТ ИМУЩЕСТВЕННЫХ ОТНОШЕНИЙ  
АДМИНИСТРАЦИИ ПЕРМСКОГО МУНИЦИПАЛЬНОГО РАЙОНА**

**РЕШЕНИЕ**

о размещении объектов № 79

Пермский край  
Пермский район

08.02.2021

Комитет имущественных отношений администрации Пермского муниципального района разрешает Акционерному обществу «Газпром газораспределение Пермь» (ИНН 5902183841, ОГРН 1025900512670, почтовый адрес: 614000, г. Пермь, ул. Петропавловская, 43)

размещение объекта «газопровод давлением до 0,6 Мпа, для размещения которого не требуется разрешение на строительство»

на землях государственная собственность на которые не разграничена

на срок 1 год с 08.02.2021 г. по 07.02.2022 г.

Местоположение: Пермский край, Пермский район, Култаевское с/п, с. Култаево, ул. Ильинская, к земельному участку с кадастровым номером 59:32:0680001:8673

Приложение: схема предполагаемых к использованию земель или части земельного участка.

Председатель комитета  
имущественных отношений  
администрации Пермского  
муниципального района

(подпись, печать)

Г.В. Мюресов



# Схема предполагаемых к использованию земель или части земельного участка

Объект: Газопровод давлением до 0.6 Мпа включительно, для размещения которого не требуется разрешения на строительство

Местоположение: расположенным по адресу:

Пермский край, Култаевское с/п. с. Култаево, ул. Ильинская, к ЗУ с кад. №59:32:0680001:8673

Площадь земель или части земельного участка, кв.м.: 152

Категория земель: земли населенных пунктов

Вид разрешенного использования: -

Описание границ смежных землепользователей:

От точки н1 до точки н2 - земельный участок с кадастровым номером 59:32:0680001:8673

От точки н2 до точки н3 - земли общего пользования

От точки н3 до точки н4 - земельный участок с кадастровым номером 59:32:0680001:8908





От точки н4 до точки н5 - земельный участок с кадастровым номером 59:32:0680001:8909


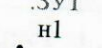


От точки н5 до точки н1 - земли общего пользования

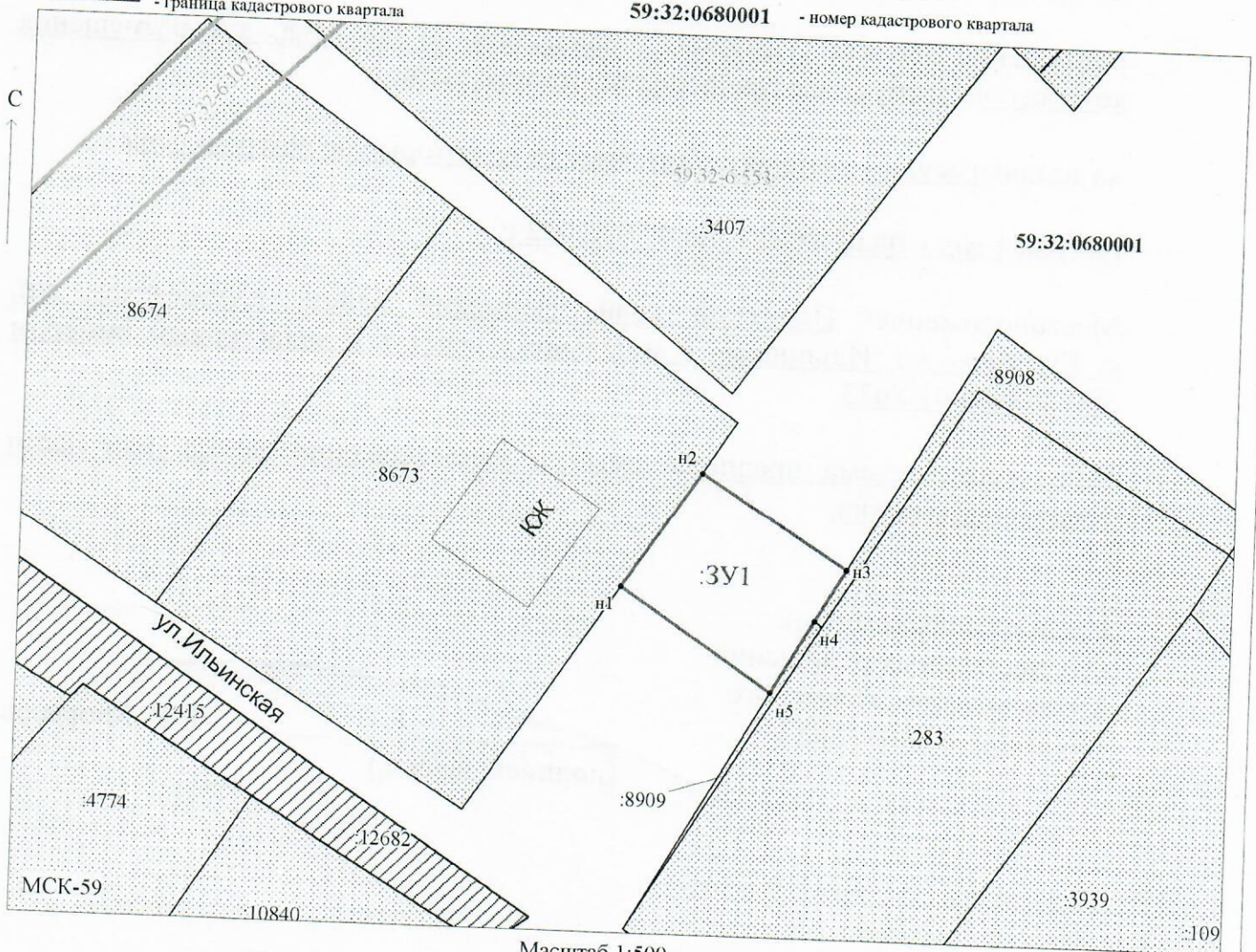
Каталог координат, м

№ точки границы	X	Y
н1	505600.78	2212678.09
н2	505609.85	2212684.13
н3	505602.65	2212695.49
н4	505598.58	2212693.14
н5	505592.98	2212689.91


## Условные обозначения:

-  - предполагаемый участок земель, на которых планируется размещение объекта
-  - границы и номер земельного участка, сведения о которых внесены в ЕГРН
-  - границы и номер объекта капитального строительства, сведения о которых внесены в ЕГРН
-  - граница кадастрового квартала

-  - зоны с особыми условиями использования территории, сведения о которых внесены в ЕГРН
-  - обозначение запрашиваемого земельного участка
-  - характерная точка границ земель или части земельного участка
-  - номер кадастрового квартала



Масштаб 1:500

Заявитель:  / Егошина И.В.  
 МП (подпись, расшифровка подписи)

(для юридических лиц  
и индивидуальных предпринимателей)